



Выписка из Единого государственного реестра недвижимости характеристик и зарегистрированных прав на объект недвижимости
 В Единый государственный реестр недвижимости внесены следующие сведения:
Сведения об основных характеристиках объекта недвижимости
Земельный участок

		(вид объекта недвижимости)	
Лист №	Раздела	Всего листов раздела	: _____
14.02.2017		Всего разделов:	_____
Кадастровый номер:		Всего листов выписки:	_____
		06:01:0000002:455	
Номер кадастрового квартала:	06:01:0000002		
Дата присвоения кадастрового номера:	22.04.2011		
Ранее присвоенный государственный учетный номер:	данные отсутствуют		
Адрес:	установлено относительно ориентира, расположенного в границах участка. Почтовый адрес ориентира: Республика Ингушетия, р-н Малгобекский, с.п. Аки-Юрт, ул. Осканова, 39		
Площадь:	26000 +/- 112.80 кв. м		
Кадастровая стоимость, руб.:	2809560		
Кадастровые номера расположенных в пределах земельного участка объектов недвижимости:	данные отсутствуют		
Категория земель:	Земли населённых пунктов		
Виды разрешенного использования:	Под строительство школы		
Статус записи об объекте недвижимости:	Сведения об объекте недвижимости имеют статус "актуальные"		
Особые отметки:	данные отсутствуют		
Получатель выписки:	Республика Ингушетия		
Государственный регистратор			
(полное наименование должности)			
			Э.З.Добриева
		(подпись)	(инициалы, фамилия)
		М.П.	

Лист № _____ Раздела _____ (вид объекта недвижимости)
14.02.2017
Всего листов раздела _____ : _____
Всего разделов: _____
Всего листов выписки: _____

Кадастровый номер: _____
06:01:0000002:455

1. Правообладатель (правообладатели):	1.1. Республика Ингушетия.
2. Вид, номер и дата государственной регистрации права:	2.1. собственность, 06:01:0000002:455-06/003/2017-2, 14.02.2017 г.
3. Документы-основания:	3.1. Постановление №3 от 15.02.2016 г. Орган выдачи: Муниципальное образование "Сельское поселение Аки-Юрт" Малгобекского Муниципального района.; Передачный акт от 26.09.2016 г.
4. Ограничение прав и обременение объекта недвижимости:	не зарегистрировано
5. Сведения о наличии решения об изъятии объекта недвижимости для государственных и муниципальных нужд:	данные отсутствуют
6. Сведения об осуществлении государственной регистрации прав без необходимого в силу закона согласия третьего лица, органа:	данные отсутствуют
Государственный регистратор	
(полное наименование должности)	
	
(подпись)	
Э.З. Добриева	
(инициалы, фамилия)	

М.П.

14.02.2017

Всего листов раздела

(или объекта недвижимости)

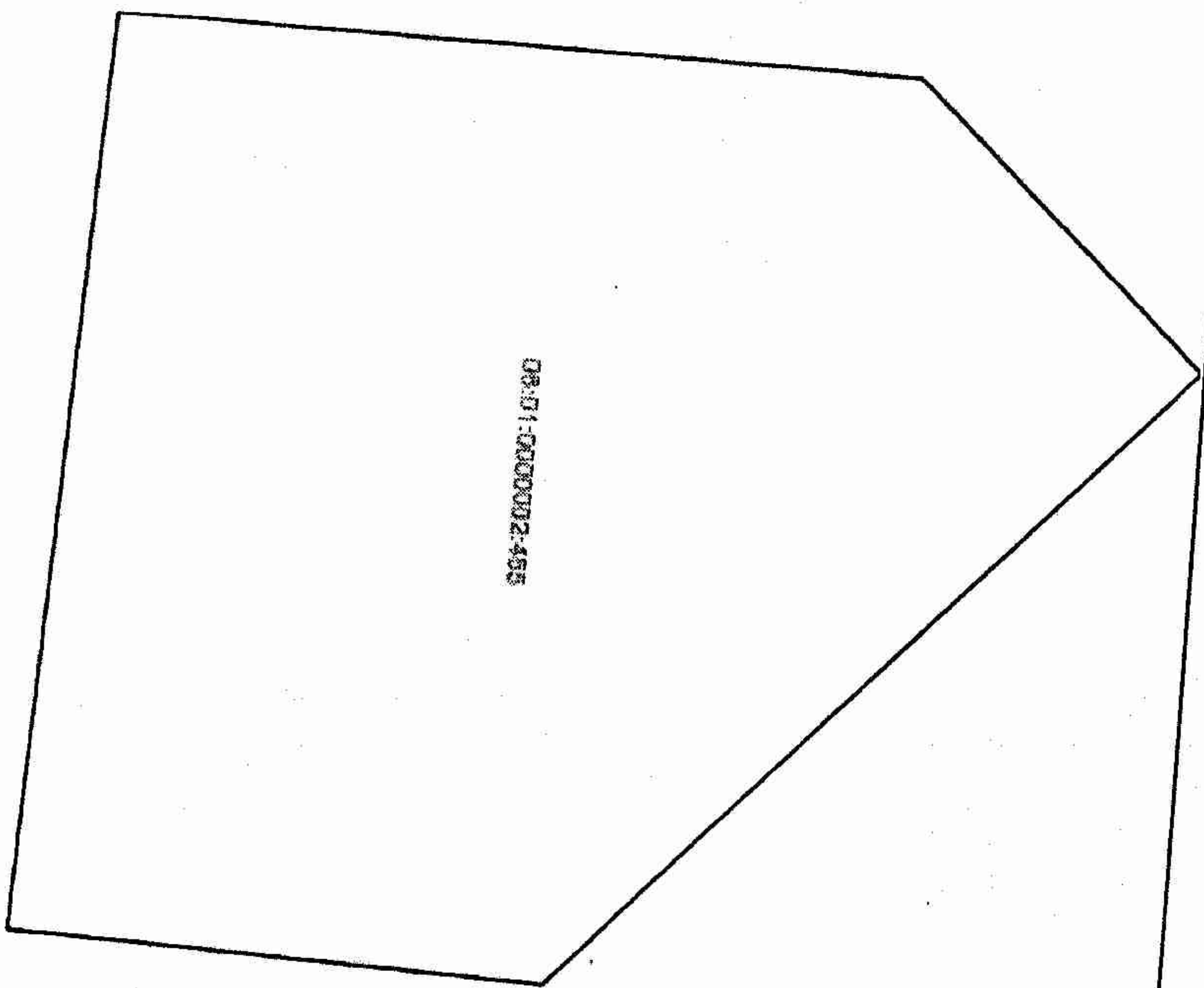
Кадстровый номер:

Всего разделов:

Всего листов выписки:

План (чертеж, схема) земельного участка:

06:01:000002:455



Масштаб 1:

Условные обозначения:

Государственный регистратор

(полное наименование должности)

(подпись)

Э.З. Добриева

(инициалы, фамилия)

М.П.